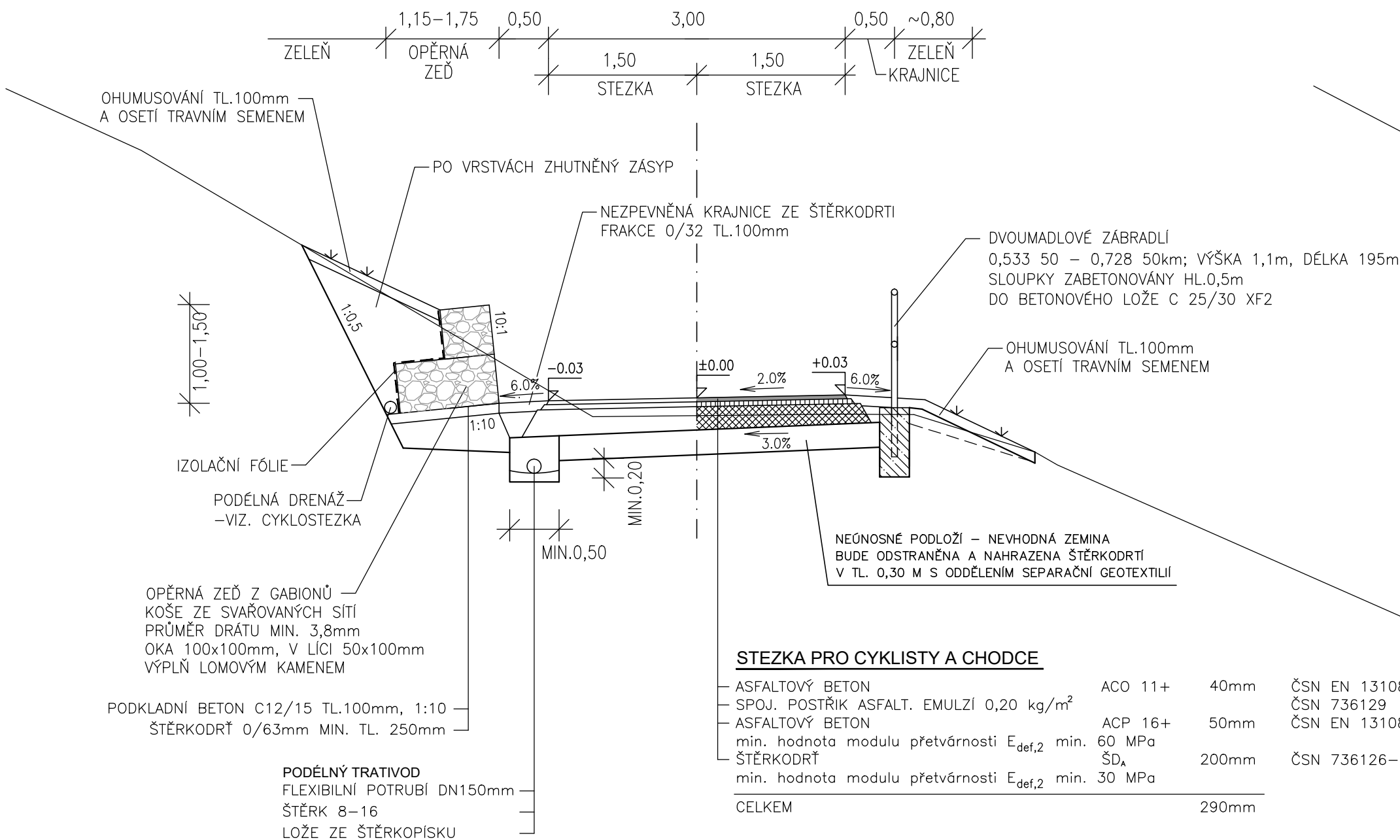


VZOROVÉ PŘÍČNÉ ŘEZY 1 : 50

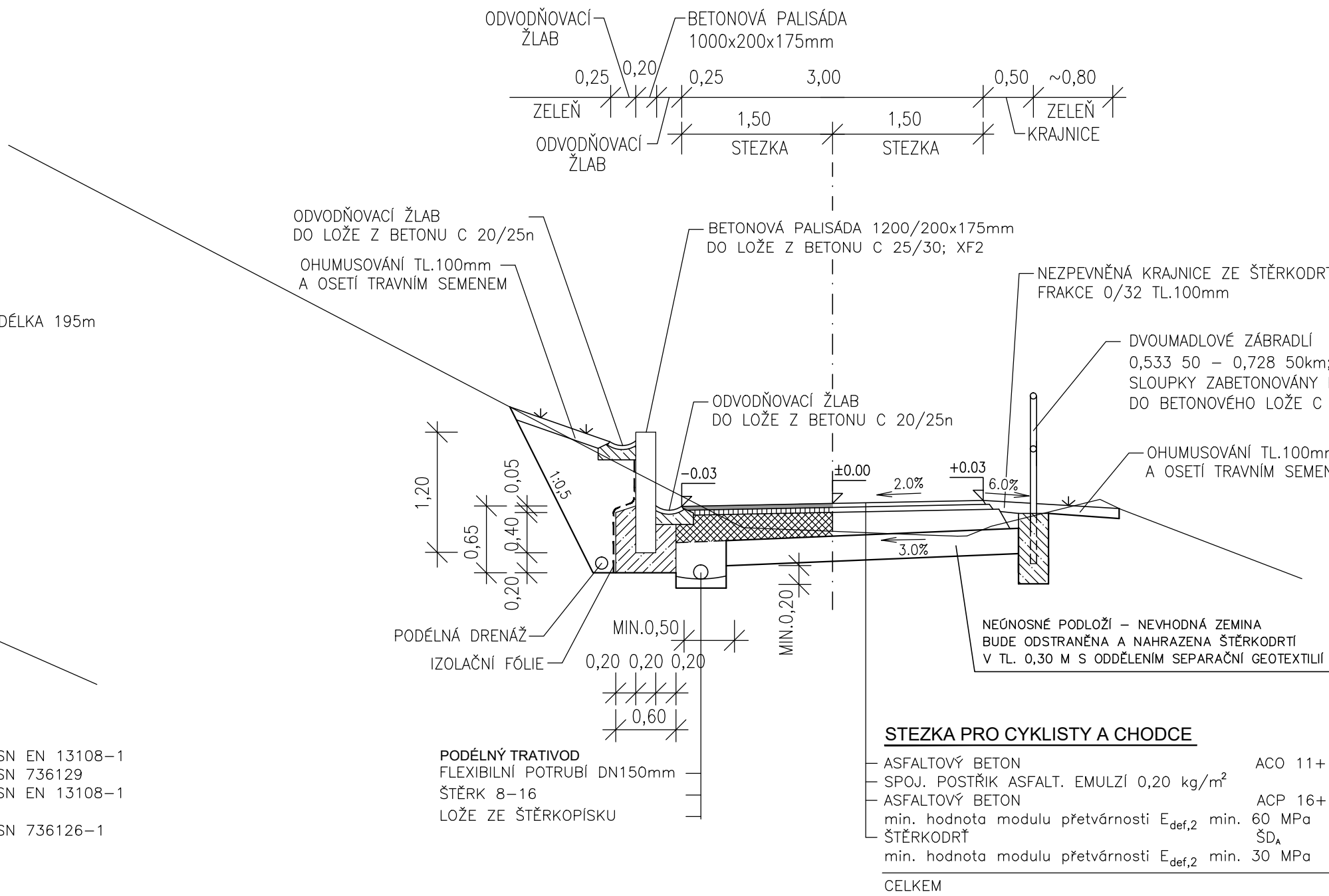
OPĚRNÁ ZEĎ, GABIONY

0,714 80 - 0,767 50km



OPĚRNÁ ZEĎ, PASILÁDY

0,560 00 - 0,714 00km; PALISÁDA 1200x200x175mm; DL.154m



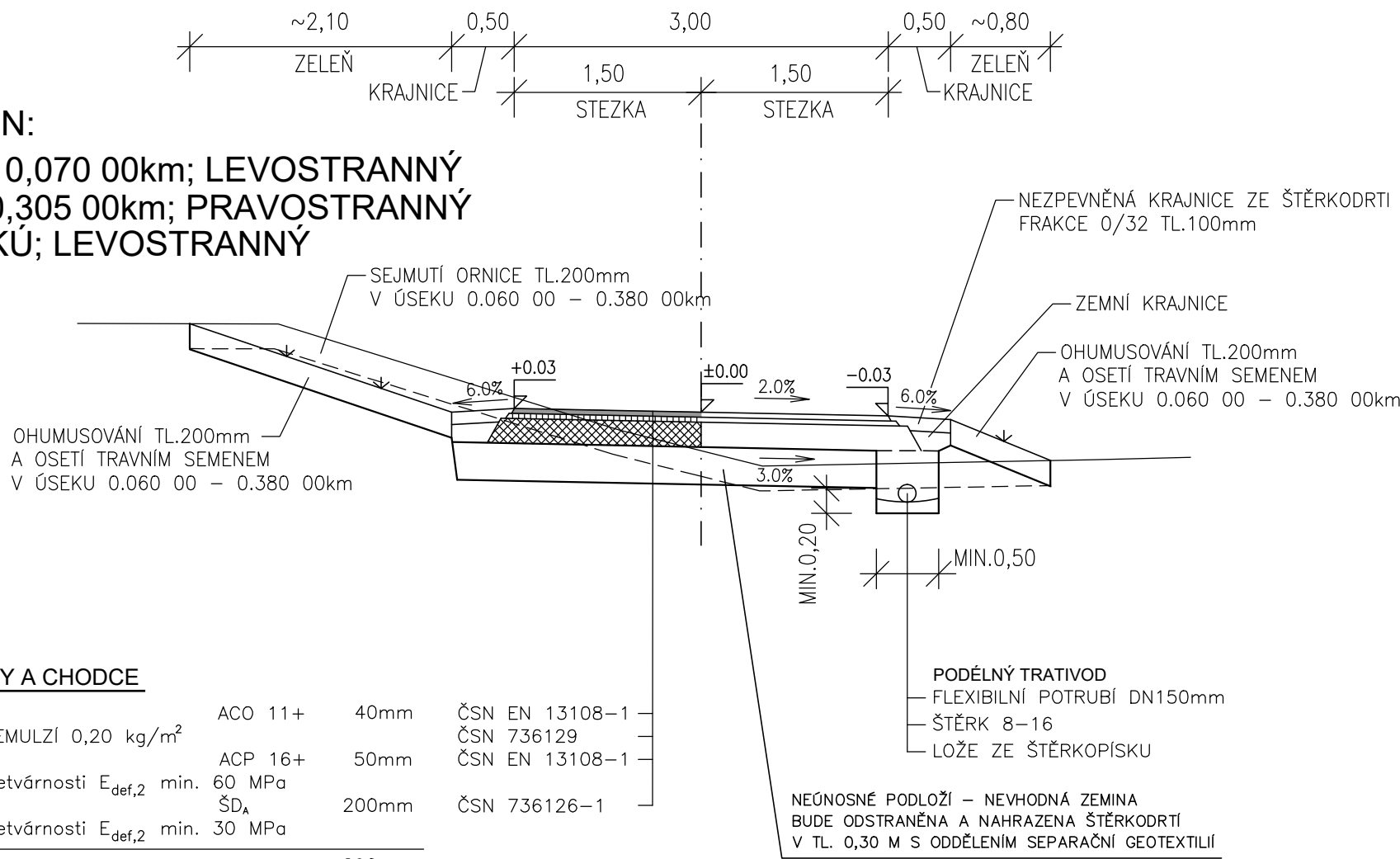
POZNÁMKA

DLE INŽENÝRSKO – GEOLOGICKÉHO PRŮZKUMU JE ÚZEMÍ ROZDĚLENO DO TŘÍ RAJONŮ:
1. RAJON V ÚSEKU 0,000 00 – 0,060 00km SE NACHÁZÍ POUZE ZEMINA S PŘÍMĚSÍ KAMENE
2. RAJON V ÚSEKU 0,060 00 – 0,360 00km SE NACHÁZÍ ORNICE, BUDE SEJMUTA V TL.200mm S POUŽITÍM NA OHUMUSOVÁNÍ
3. RAJON V ÚSEKU 0,360 00 – 0,767 50km SE NACHÁZÍ SKALNÍ PODLOŽÍ, BEZ ZEMINY S OBSAHEM HUMUSU

STEZKA PRO CHODCE A CYKLISTY

PŘÍČNÝ SKLON:

0,003 485 - 0,070 00km; LEVOSTRANNÝ
0,080 00 - 0,305 00km; PRAVOSTRANNÝ
0,325 00 - KÚ; LEVOSTRANNÝ



SOUŘADNICOVÝ SYSTÉM: S–JTSK
VÝŠKOVÝ SYSTÉM: B.p.v.

| | | | |
|------------------------------------|-------------------------------------|------------------------|---|
| Kreslil: | ING. Š. ŠAFRÁNKOVÁ | | <div><div>OPTIMA</div><div>spol. s r.o.</div><div>PROJEKTOVÁ, INŽENÝRSKÁ A STAVEBNÍ ČINNOST</div><div>Žitkova 738, 566 01 Vysoké Mýto</div><div>tel.: 465 420 911</div><div>e-mail: info@optima-vm.cz</div></div> |
| Zpracoval: | ING. Š. ŠAFRÁNKOVÁ | <i>Spl</i> | |
| Zodp. projektant: | ING. Š. ŠAFRÁNKOVÁ | | |
| Hlavní projektant: | ING. B. SHEJBAL | <i>Je</i> | |
| Technická kontrola: | ING. Z. NEUDERT | <i>Neudert</i> | |
| Kraj: | PARDUBICKÝ | Okres: ÚSTÍ NAD ORLICÍ | Obec: ČESKÁ TŘEBOVÁ |
| Investor: | MĚSTO ČESKÁ TŘEBOVÁ | | |
| CYKLOSTEZKA ČESKÁ TŘEBOVÁ - RYBNÍK | | | |
| Objekt: | SO 102 STEZKA PRO CYKLISTY A CHODCE | | |
| Obsah: | | | |
| VZOROVÉ PŘÍČNÉ ŘEZY | | | |
| | | | |

| | |
|----------------------|---------------|
| Stupeň: | DUR+DSP |
| Zak. č.: | 4266 – 17 – 3 |
| Arch. č.: | 3594 |
| Datum: | 09/2018 |
| Formát: | 4 A4 |
| Měř.: | 1 : 50 |
| Kóty: | M |
| Číslo příl. výkresu: | D 2.4.1 |